





LES BALCONS DU LEMAN

Entre Alpes, vignobles et panoramas d'exception autour du lac Léman



Un voyage de randonnées en étoile autour du lac Léman offrant une immersion entre Préalpes fribourgeoises, vignobles en terrasses et paysages alpins d'altitude. Ce programme s'étend des crêtes panoramiques de la Gruyère aux belvédères dominant le Léman, en passant par vallons préservés, lacs de montagne et villages de caractère. Les vignes du Lavaux, classées à l'UNESCO, contrastent avec l'ambiance sauvage du lac de Taney, tandis que les rochers de Naye et les hauteurs de Leysin dévoilent de vastes panoramas sur les Alpes et le Mont-Blanc. Un voyage équilibré, mêlant nature sauvage, panoramas d'exception et pépites patrimoniales.


 7 jours

 Liberté / sans guide

 Sans transport de bagages

 Hébergement : Hôtel

 Niveau : **

 A partir de : 940€

Vous allez aimer

- Une grande variété de paysages en un seul voyage, des Préalpes fribourgeoises aux Alpes lémaniques.
- Des randonnées panoramiques emblématiques, entre crêtes, lacs d'altitude et belvédères sur le Léman.
- Une immersion entre nature et patrimoine entre Lavaux, pays d'En-Haut et patrimoine lémanique.
- Le confort d'un voyage en étoile permettant de randonner léger chaque jour.
- Des vues spectaculaires sur le Léman, les Alpes et le Mont-Blanc.

Le parcours

Jour 1

TOUR DU LAC DE LA GRUYERE

Randonnée en boucle au départ de Broc, cette première journée offre une immersion autour du lac de la Gruyère, entre forêts, rives du lac et la plus grande saulaie blanche de Suisse. Le parcours dévoile de beaux panoramas sur le Moléson, la Dent de Broc et le Gibloux, avant de passer par Corbières et Botterens, réputé pour ses tommes de chèvre. Avant de rentrer sur Gruyère vous pouvez conclure cette belle journée par la visite de la fabrique de chocolat de la Maison Cailler, une institution en suisse romande !

4h00 de marche / Dénivelé : +/- 480 m / Distance : 13 km

Jour 2

LA CRETE DU MOLESON

Une randonnée permettant de découvrir les paysages emblématiques des alpages fribourgeois à l'occasion de l'ascension du Moléson. Rendez-vous à Moléson-sur-Gruyère, où un funiculaire conduit à Plan-Francey, point de départ d'un itinéraire traversant les chalets du Gros Plané, du Villars et de Tremetta. La montée se poursuit par la crête jusqu'au sommet, offrant de vastes panoramas sur les Alpes, le Léman et le pays gruérien, avant une redescente en télécabine ou à pied.

3h00 de marche / Dénivelé : + 720 m ; - 240 m / Distance : 8 km

Jour 3

L'INTYAMON DE MONTBOVON A LA BRA

Cette randonnée en boucle au départ de Montbovon explore la frontière fribourgeoise entre patrimoine et nature sauvage. Après la Sarine, le lac de Lessoc et les vestiges historiques du village, l'itinéraire s'élève progressivement à travers forêts et alpages jusqu'au chalet de la Brâ, superbe belvédère sur la vallée de l'Intyamon. La descente traverse pâturages et forêts avant de rejoindre Lessoc, ses aires de pique-nique et son pont couvert du XVIIème siècle, puis le retour le long du lac jusqu'à Montbovon.

4h00 de marche / Dénivelé : +/- 780 m / Distance : 10 km

Jour 4

LES ROCHERS DE NAYE

La randonnée du jour démarre de Crêt-d'y-Bau, accessible en train à crémaillère, jusqu'aux Rochers de Naye puis la Grande Chaux de Naye. La descente traverse les grottes de Naye, le col de Bonaudon et la buvette de Jaman, offrant au regard alpages, panoramas alpins et vues spectaculaires sur le Léman. Retour sur la Riviera en train à crémaillère.

3h00 de marche / Dénivelé : + 750 m ; - 300 m / Distance : 6 km

Jour 5

LES VIGNES DU LAVAUX

Transfert en train jusqu'à Saint-Saphorin au départ de votre randonnée. L'itinéraire s'élève à travers les vignes du Lavaux en traversant les appellations les plus connues de la région : Lutry, Villette, Epesses, Saint-Saphorin, Chardonne, Chexbres, Villaz,... Tant de noms qui ont fait au fil des siècles la réputation de ce haut lieu de la Riviera. Le parcours s'achève à Lutry où vous pouvez prendre un train pour retourner sur Montreux.

3h30 de marche / Dénivelé : + 300 m ; - 280 m / Distance : 12 km

Jour 6

LES TROIS TOURS DE LEYSIN

Cette randonnée panoramique à Leysin traverse les trois « tours » emblématiques : la tour d'Aï, la tour de Mayen et la

tour de Famelon. Le parcours passe par les lacs d'Aï et de Mayen, un champ de lapiés spectaculaire et plusieurs buvettes de montagne. La montée finale vers la Berneuse offre des vues sur le Mont Blanc, le Léman et la vallée du Rhône, avant une descente variée à travers alpages, prairies et forêt jusqu'à la gare de Feydey.

4h30 de marche / Dénivelé : +/- 670 m / Distance : 11 km

Jour 7

LE LAC DE TANEY

Cette randonnée alpine mène au lac de Taney, niché au cœur d'une réserve naturelle préservée dominant la vallée du Rhône. Depuis le village de Miex, accessible en bus, l'itinéraire traverse forêts et alpages jusqu'au lac, entouré de prairies fleuries et dominé par les sommets des Jumelles et du Grammont. Le retour s'effectue par l'alpage de Taney et le col de Taney, avant une descente en lacets à travers la forêt, offrant de belles vues sur le Léman.

3h30 de marche / Dénivelé : + 510 m ; - 600 m / Distance : 8 km

Fin de la randonnée vers 14h30 à Miex.

Le voyage

NIVEAU **

Dénivelé : +/- 400 à 700 m en moyenne par jour.

Temps de marche : 3 à 5 heures par jour.

Type de randonnée : itinéraire de montagne ne présentant pas de difficulté technique particulière et accessible au plus grand nombre.

Séjour en étoile permettant, si besoin, de se reposer une journée en cours de séjour.

Ce séjour nécessite une bonne forme générale. Votre préparation physique facilitera votre séjour et vous permettra de l'apprécier d'autant plus. Pour vous préparer, nous vous conseillons la pratique régulière de la marche, du jogging, du vélo ou d'un autre sport. Vous pouvez consulter les différents niveaux de randonnée [ici](#).

Le roadbook fournit les informations nécessaires pour effectuer votre randonnée. Il reste cependant indispensable de savoir maîtriser la lecture de carte au 1:50'000 et d'être suffisamment autonome en montagne pour pouvoir aborder l'itinéraire sereinement, quelle que soit la météo (brouillard, neige,...). L'encadrement par un professionnel n'est pas inclus dans le forfait liberté.

Vous risquez de traverser des zones blanches, sans réseau téléphonique. Pour votre sécurité, vous pouvez vous munir d'une radio ou d'un téléphone de dernière génération permettant de communiquer via un satellite.

TRANSPORT

Chaque jour, les transferts vers les randonnées seront réalisés avec les transports en commun de la région : en bus, funiculaires et trains régionaux.

HÉBERGEMENT

3 nuits en hôtel *** et 3 nuits en hôtel **, en chambre de 2 personnes.

Supplément single possible, nous contacter.

Le voyage s'articule autour de deux hébergements de charme, situés au coeur du pays d'Enhaut et de la Riviera, offrant deux ambiances complémentaires. Au pays d'Enhaut, l'atmosphère médiévale et préalpine invite à la douceur et à l'authenticité, tandis que sur les rives du Léman, l'élégance de la Riviera lémanique se mêle aux paysages du lac et des Alpes. Ces lieux de séjour, idéalement placés, permettent de rayonner chaque jour sur des itinéraires variés tout en profitant de confort, de convivialité et d'un cadre emblématique de la Suisse romande.

LES REPAS

Les petits déjeuners sont servis à l'hôtel. Pour le midi, vous pouvez profiter des commerces locaux à proximité de vos hébergements ou des restaurants éventuels sur vos itinéraires. Pour les dîners, vos hébergements proposent plusieurs options et vous trouvez de nombreux restaurants à proximité de ceux-ci.

CARTOGRAPHIE

Cartes officielles de Suisse Rando 3380T Lavaux

Cartes officielles de Suisse Rando 3302T Château-d'Oex

Cartes officielles de Suisse Rando 3317T Diablerets

Infos pratiques

ACCES AU POINT DE DEPART

Départ du voyage à Gruyères.

EN TRAIN

Aller au point de départ : trains réguliers de Paris à Genève puis de Genève à Gruyères.

Retour depuis la fin du voyage : trains réguliers de Montreux à Genève puis de Genève à Paris.

Les horaires donnés le sont à titre indicatif et doivent être vérifiés impérativement auprès de la [CFF](#)

Fin de la randonnée en cours d'après-midi à Montreux.

EN VOITURE

Pour l'aller, prendre l'autoroute A40 en direction de Genève, puis direction Lausanne (A1), puis Vevey (A9) avant de prendre la direction de Gruyères (E27) (attention, l'autocollant obligatoire sur les autoroutes suisses doit être acheté à la frontière et dans les stations-service).

Pour le retour, prendre l'autoroute A9 en direction de Lausanne, puis A1 jusqu'à Genève.

HEBERGEMENT AVANT ET APRES LE SEJOUR

Sur demande, nous pouvons vous réserver une chambre avant et/ou après votre visite.

ASSURANCE

Conformément à la réglementation, nous sommes assurés en Responsabilité Civile Professionnelle. En aucun cas nous ne pouvons nous substituer à votre Responsabilité Civile Personnelle. Si vous avez choisi l'assurance assistance rapatriement EUROP ASSISTANCE que nous proposons, Altitude Mont Blanc sert seulement d'interface entre le client et l'assureur. Nous ne pouvons influencer sur l'une ou l'autre des parties. Nous nous en tenons aux conditions strictes de vente. Vous êtes responsables du respect des procédures de déclaration de tout sinistre.

Avant de prendre toute décision, contactez EUROP ASSISTANCE.

POUR NOUS CONTACTER

Si vous êtes en retard contactez l'agence **+33 (0)4 50 79 09 16** ou **+33 (0)6 42 49 76 07**

Dates & tarifs

DÉPARTS ET PRIX

Départs du 15 mai au 15 octobre 2026

940€ par personne base 2 personnes.

Supplément chambre individuelle, sous réserve de disponibilité : 220 € /personne.

Information et réservation possible en ligne, par e-mail ou par appel téléphonique.

LE PRIX

Comprend :

- Les nuitée en hôtel en B&B, de la nuit du premier jour au petit-déjeuner du dernier jour ;
- 1 dossier road book papier pour un groupe de 1 à 4 pers. et la version numérique à télécharger pour chaque participant ; road book papier supplémentaire sur demande.
- Les taxes de séjour ;
- Les frais d'organisation et de réservation.

Ne comprend pas :

- Les transferts au départ des randonnées qui se font en voiture personnelle, en bus de ligne ou en train ;
- Les pique-niques du midi ;
- L'encadrement (vous êtes garant de votre sécurité) ;
- Les boissons, les visites ;
- L'assurance assistance annulation

Equipement et bagages

EQUIPEMENT CONSEILLE

Vêtements

- Pantalons de randonnée
- Short +1 maillot de bain
- Tee-shirts « respirant » ou en laine mérinos + un caleçon long
- Polaire ou pull
- Coupe-vent ou veste Goretex
- Cape de pluie + guêtres ou pantalon type Goretex + une cape de sac
- Une paire de gants et un bonnet
- Chapeau ou casquette
- Chaussettes de randonnée (mérinos, à bouclettes... 1 paire par jour)
- 1 tenue de rechange pour le soir
- Chaussures de randonnée déjà rodées et à semelles bien crantées
- Chaussures de rechange pour le soir

Matériel divers

- Lunettes de soleil et crème solaire
- Gourde ou thermos (1,5 litre minimum)
- Couteau et couverts
- Une boîte hermétique en plastique en guise d'assiette pour vos pique-niques
- Gobelet pour le café
- Petite pharmacie personnelle (antalgique, pansements type compeed...)
- Couverture de survie
- Frontale ou lampe de poche
- Deux bâtons télescopiques (fortement recommandés)
- Carte d'identité ou passeport valide

SAC À DOS

Prévoir un sac à dos confortable de 30 à 40 litres pour vos effets de la journée (un vêtement chaud, une cape de pluie, une gourde, boîte et couverts pour le pique-nique, protection solaire et papiers d'identité) et un peu de place pour transporter un pique-nique et des encas.

MODALITÉS D'INSCRIPTION ET DE PAIEMENT

- Par courrier : formulaire à remplir ci-dessous.
- Par internet : <http://www.altitude-montblanc.com/>
- Par téléphone : +33 (0)4 50 79 09 16

Merci de préciser si vous souhaitez prendre une assurance annulation.

Nous vous faisons ensuite parvenir, par e-mail, une facture proforma (par couple) avec une demande d'arrhes de 35%, associée aux coordonnées de votre compte chez Altitude Mont-Blanc (rubrique "mon compte"). Vous pouvez faire votre règlement par CB, virement bancaire, chèque ou chèques vacances. Vous recevez ensuite une confirmation d'inscription. Le solde du séjour est à régler 1 mois avant le départ, sans rappel de notre part.

Les conditions de vente, annulation, etc. sont disponibles sur notre site.

Nous restons à votre écoute pour toute information.

