



ENTRE VERCORS ET DÉVOLUY en Liberté


Comme un air de Dolomites !




Vaste plateau d'altitude, le Vercors offre aux marcheurs des étendues sauvages d'une rare harmonie. Certes, il faut grimper sur le plateau, et c'est l'exercice des premiers jours... Un bon raidillon calcaire, où l'on rencontre bouquetins et chamois pour peu que l'on soit matinal. On file ensuite sur les crêtes dans des paysages tantôt méditerranéens, tantôt dolomitiques, entre Grand-Veymont et Mont-Aiguille, avec la vue qui porte au loin sur les Ecrins.


Nous voilà aux portes du Dévoluy, sous les pentes du Grand-Ferrand, dans l'écrin du vallon classé de la Jarjatte. La randonnée se fait plus alpine dans ce massif esthétique et plein de surprises. Aviez-vous déjà entendu parler des Chourum ?

Petite incursion dans le Dévoluy, tant il est impossible de passer à côté de la montagne de Bure sans aller faire un tour dans ce désert d'altitude où des paraboles géantes sondent notre univers. Retour par le col de l'Aiguille, villégiature du Gypaète barbu... Enchanteur !


 7 jours

 Liberté / sans guide

 Avec ou sans transport de bagages

 Hébergement : Classique ou confort

 Niveau : ****

 A partir de : 620€

Vous allez aimer

- La beauté de ce massif calcaire aux multiples reliefs semblables aux Dolomites
- Les parcours en crêtes, offrant de vastes panoramas sur les Alpes
- Les grands espaces des hauts plateaux et l'écrin de montagne du vallon de la Jarjatte
- L'hébergement, simple et convivial et les produits locaux du Trièves et de la Drôme

Le parcours

Jour 1

Départ à pied depuis Gresse en Vercors.

PLATEAU DU VERCORS - PAS DE LA VILLE - MONT AIGUILLE

Montée au Pas de la Ville (1925m), porte d'entrée du plateau du Vercors. Traversée sous le sommet du Grand-Veymont (2341m), dans les grands espaces des hauts plateaux... Passage à la cabane des Aiguillettes, au Pas de la Selle, puis au col de l'Aupet, au pied de l'élégant Mont Aiguille. Descente au village de Chichilianne. Un autre itinéraire plus court est possible au départ de la Bâtie via le Pas des Bachassons. Nuit en hôtel, en chambre.

6h30 de marche / Distance : 16km / Dénivelé : +980 m ; -1200 m

4h de marche / Distance : 8km / Dénivelé : +600 m ; -700 m par le Pas de Bachassons

Jour 2

PAS DE L'AIGUILLE - VALLON DE COMBEAU

Montée sur le plateau par le Pas de l'Essaure (1714m) qui donne accès au vallon paradisiaque de Combeau. La journée se poursuit par un magnifique cheminement, sauvage mais facile, sur les crêtes du Vercors-Sud, jusqu'au vallon de Combeau. Nuit en refuge, au milieu des moutons, ou en hôtel pour plus de confort. **Nuit sans bagages.**

6h de marche / Distance : 13km / Dénivelé : +850 m ; -500 m

7h de marche / Distance : 18km / Dénivelé : +1000 m ; -1170 m (version hôtel)

Jour 3

AUTOUR DU MONT JOCOU - LUS-LA-CROIX-HAUTE

Montée au col de Jiboui, d'où l'on rejoint les crêtes qui mènent au pied du Mont Jocou (2051m). Au loin, les Ecrins, l'Obiou et le Dévoluy rythment le paysage. Les vautours fauves rôdent... Passage au col de Grimone avant de redescendre jusqu'au petit village de Lus-La-Croix-Haute. Nuit en gîte, avec les bagages.

7h30 de marche / Dénivelé : +900 m ; -1245 m / Distance : 23km

8h de marche / Dénivelé : +1200 m ; -1000 m / Distance : 23km (version hôtel)

Jour 4

POINTE FEUILLETTE ET CRÊTES DE PAILLE

Départ du village pour entrer dans le vallon de Vallauris. Au sommet de la pointe Feuillette, la vue s'ouvre sur la chaîne du Grand-Ferrand (2758m) toute proche. Nous chevauchons les crêtes pendant encore une bonne partie de la journée, avant de descendre dans le vallon de la Jarjatte, que nous découvrons peu à peu. Nuit en gîte avec les bagages.

5h30 de marche / Dénivelé : +950 m ; -750 m / Distance : 13km

Jour 5

LAC DE LAUZON - COL DU CHARNIER

Le vallon de la Jarjatte est un petit joyau, resté à l'écart de la sur-fréquentation touristique. Superbe randonnée sous les contreforts sud du Grand-Ferrand dans une ambiance de grande randonnée alpine. Passage au col du Charnier et entrée dans le Dévoluy, le pays des Chourum, baumes et autres avens... Descente sur le hameau de Lachaup. Nuit en gîte, avec les bagages.

5h30 de marche / Dénivelé : +1000 m ; -850 m / Distance : 12km

Jour 6

VALLON DES AIGUILLES - LA CLUSE

Départ du gîte par les alpages de la Rama. Montée dans le vallon suspendu des Aiguilles au pied de la fontaine du Roy, pour un pique-nique dans cette belle plaine d'altitude, et peut-être l'observation d'un Gypaète barbu qui niche non loin. Les plus courageux peuvent monter jusqu'au col de l'Aiguille (2003m). S'ensuit une belle traversée sur le petit hameau de la Cluse, au pied du vallon des Sauvas. Nuit en gîte, en dortoir.

6h30 de marche / Dénivelé : +/-1150 m / Distance : 14km

1h de marche / Dénivelé : +/-180m / Distance : 5km supplémentaires, avec l'aller-retour au col de l'Aiguille.

VARIANTE POSSIBLE : MONTAGNE DE BURE

Si les conditions le permettent, superbe journée en boucle pour aller découvrir le plateau de Bure (2560m) par son versant sauvage. Transfert au départ de la randonnée. Montée par la combe Ratin et traversée du plateau jusqu'à l'observatoire, dont les paraboles auscultent le ciel. Ambiance lunaire. Descente par le même itinéraire, ou bien par la combe d'Aurouze par un incroyable pierrier de calcaire. Transfert retour au gîte pour la nuit. **Les transferts de cette journée sont à payer sur place au taxi ou à l'hébergeur.**

6h30 de marche / Dénivelé : +1300m / -1150 m / Distance : 14km ; avec supplément transfert à payer sur place

Jour 7

COL DE PLATE CONTIER - VALLON DU RIOUFROID

Une des randonnées les plus confidentielles de la semaine. Départ du gîte par les terrasses herbeuses bordant le torrent de l'Abéou. Montée au col de Plate Contier, et pourquoi pas jusqu'au pas de l'agneau, pour la vue sur la vallée sauvage et les crêtes de Garnesier. Descente par la très belle forêt des Chabottes. RDV avec le taxi au parking du Riou Froid et transfert retour jusqu'à la gare de Lus la Croix Haute.

5h de marche / Dénivelé : +700 m ; -600 m / Distance : 11km

+1h20 de marche / Distance : 3km / Dénivelé : +/-180m pour le pas de l'Agneau

Fin de la randonnée à la gare de Lus-la-Croix-Haute vers 16h. Retour à Monestier-de-Clermont possible avec le petit train du Trièves ou en taxi (en option).

Le programme a été établi selon les derniers éléments connus lors de sa rédaction : des impondérables sont toujours possibles et des situations indépendantes de notre volonté peuvent en modifier le déroulement.

Le voyage

NIVEAU ****

Dénivelé : +/- 900m par jour.

Temps de marche : 5h à 8h par jour en moyenne.

Bon sentier de montagne. Un ou deux passages escarpés pour l'ascension de la montagne de Bure.

Le Vercors et le Dévoluy sont des massifs très sauvages et relativement peu fréquentés, ce qui fait leur charme. Le balisage et l'entretien des sentiers, notamment dans le sud du Vercors, demeurent relatifs, et l'orientation peut par moments se révéler complexe. Il est indispensable d'être autonome sur l'orientation en montagne et savoir parfaitement maîtriser la lecture de carte topographie au 1:25'000 pour partir en liberté sur cet itinéraire.

Une bonne condition physique est requise pour ce trek.

TRANSPORT DE BAGAGES

Sans transport de bagages : Vous portez la totalité de vos affaires personnelles dans votre sac à dos.

Avec transport de bagages : Vos bagages sont acheminés chaque jour (sauf le jour 2) à votre hébergement par un véhicule logistique.

HÉBERGEMENT

2 nuits en hôtel en chambre de 2 à 4 personnes (Nuit 1 & 2)

4 nuits en dortoir en gîte

LES REPAS

Les petits déjeuners et dîners sont servis dans chaque hébergement.

Pour le midi, le pique-nique est à votre charge et peut-être commandé dans les hébergements (dans les massifs du Vercors et du Dévoluy, il est important de prévenir quelques jours à l'avance.)

ROAD BOOK

Avant le départ, nous vous remettons un dossier de voyage contenant :

- 2 Cartes IGN TOP 25 avec le tracé de l'itinéraire
- 1 road-book comprenant tous les renseignements nécessaires pour la randonnée
- 1 porte carte
- La liste des hébergements

ACCÈS AU POINT DE DÉPART

**Transfert en taxi de Monestier à Gresse en Vercors (si vous arrivez à Monestier).
Départ à pied de Gresse en Vercors.**

EN TRAIN

Aller : ligne Paris/Grenoble/Monestier-de-Clermont.
Transfert de Monestier à Gresse-en-Vercors avec un taxi local.

Retour: Train à Lus-La-Croix-Haute pour Grenoble / Paris via Valence. Train de nuit départ à 19h58 et arrivée à Paris le lendemain à 07h54.

Consultez le site www.oui.sncf/ pour connaître ou vérifier les horaires.

<https://www.ter.sncf.com/auvergne-rhone-alpes/offers>

EN VOITURE

Autoroute A48 pour Grenoble, puis A51 direction Sisteron sortie Monestier-de-Clermont, direction Gresse-en-Vercors.
Vous pouvez garer votre voiture au parking de la gare de Gresse-en-Vercors.

EN COVOITURAGE

Quelques sites de mise en relation entre conducteurs et passagers pour partager des trajets:

<https://www.laroueverte.com/> <https://www.roulezmalin.com/> <https://www.blablacar.fr/>.

Fin de la randonnée vers 16h à Lus-La-Croix-Haute.

Transfert retour possible vers Gresse en Vercors avec le petit train du Trièves (18h39 / 19h31), ou en taxi (environ 125€ la course pour 1 à 4 personnes).

HÉBERGEMENT AVANT ET APRÈS LE SÉJOUR

Nuit supplémentaire à Gresse-en-Vercors : **85€** en demi-pension (base 2 personnes).

CONDITION PHYSIQUE

Etre capable de faire aisément 15km de marche en plaine en 3 heures maximum.

Si ce n'est pas le cas, dans un délai de trois semaines avant le départ, à raison de 2 à 3 fois par semaine, nous vous conseillons d'entreprendre un bon entraînement : 4 à 5 km de jogging ou 3 à 4 heures de randonnée ou de vélo. Votre préparation physique facilitera votre séjour et vous permettra de l'apprécier d'autant plus.

ASSURANCE

Conformément à la réglementation, nous sommes assurés en Responsabilité Civile Professionnelle. En aucun cas nous ne pouvons nous substituer à votre Responsabilité Civile Personnelle. Si vous avez choisi l'assurance assistance rapatriement EUROP ASSISTANCE que nous proposons, Altitude Mont Blanc sert seulement d'interface entre le client et l'assureur. Nous ne pouvons influencer sur l'une ou l'autre des parties. Nous nous en tenons aux conditions strictes de vente. Vous êtes responsables du respect des procédures de déclaration de tout sinistre.

Avant de prendre toute décision, contactez EUROP ASSISTANCE.

POUR NOUS CONTACTER

Si vous êtes en retard, contactez l'agence : **+33 (0)4 50 79 09 16** ou **+33 (0)6 42 49 76 07**

Dates & tarifs

DÉPARTS ET PRIX

Départs du 7 juin au 5 septembre 2026

Sans transport de bagages

2/3 personnes : **670 €** par personne

4/5 personnes : **635 €** par personne

6 personnes et plus : **620 €** par personne

Avec transport de bagages (sauf la nuit 2), **2 personnes minimum**

2/3 personnes : **1130 €** par personne

4/5 personnes : **890 €** par personne

6 personnes et plus : **795 €** par personne

Option confort : nous contacter

Option Montagne de Bure: transferts aller et retour à payer sur place à l'hébergeur ou au taxi.

Information et réservation sur simple appel téléphonique ou e-mail.

LE PRIX

Comprend :

- L'hébergement en gîte ou hôtel en demi-pension ;
- Le transport de vos effets personnels chaque jour sauf le Jour 2, si vous avez choisi l'option ;
- Les frais d'organisation et de réservation, les taxes de séjour ;
- Les transferts prévus sur la fiche technique.

Ne comprend pas :

- Les dépenses à caractère personnel (boissons, éventuelles visites, etc.) ;
- Les piques niques du midi ;
- L'assurance assistance annulation ;
- Le voyage aller-retour de votre domicile au point de rendez-vous et dispersion.

Le tarif s'entend tout compris du point de rendez-vous au point de dispersion.

Équipement et bagages

ÉQUIPEMENT CONSEILLÉ

Vêtements

- Pantalons de randonnée
- Short (1 maillot de bain au cas où)
- Tee-shirts "respirant" ou en laine mérinos
- Caleçon long "respirant" ou en laine mérinos
- Polaire ou pull
- Coupe-vent ou veste Goretex
- Cape de pluie + guêtres ou pantalon type Goretex + une cape de sac
- Une paire de gants et un bonnet léger
- Chapeau ou casquette
- Chaussettes de randonnée (double couche, à bouclettes... 1 paire par jour)
- Chaussures de randonnée déjà rodées et à semelles bien crantées
- 1 tenue de rechange pour le soir
- Chaussures de rechange pour le soir

Matériel divers

- Trousse de toilette
- Serviette de toilette (séchage rapide, vendue en boutique spécialisée)
- Lunettes de soleil et crème solaire
- Gourde ou thermos (1,5 litre minimum)
- Couteau et couverts
- Une boîte hermétique en plastique en guise d'assiette pour vos pique-niques
- Gobelet pour le café
- Petite pharmacie personnelle (antalgique, pansements type compeed...)
- Couverture de survie
- Frontale ou lampe de poche
- Un drap-sac et une taie d'oreiller (les gîtes fournissent des couvertures)
- Deux bâtons télescopiques (fortement recommandés)
- Carte d'identité ou passeport valide

SAC À DOS

Prévoir un sac à dos confortable de 30 à 40 litres pour vos effets de la journée (un vêtement chaud, une cape de pluie, une gourde, boîte et couverts pour le pique-nique, protection solaire et papiers d'identité) et un peu de place pour transporter un pique-nique et des encas.

TRANSPORT DE BAGAGES

Votre bagage est acheminé par un véhicule logistique chaque jour sauf le jour 2.

Vos affaires de rechange doivent être regroupées dans 1 seul sac souple ne dépassant pas 10 kg (pour votre confort dans les étages et les dortoirs, évitez les valises rigides, les sacs trop lourds ou trop encombrants).

NUIT SANS BAGAGE

Si une nuit sans bagage est prévue au cours de votre séjour (vous le retrouvez la nuit suivante), pensez à ne pas trop vous charger en emportant avec vous le strict nécessaire pour ce soir-là : votre drap de sac et sac de couchage, un minimum de vêtements de rechange et un petit nécessaire de toilette.

MODALITÉS D'INSCRIPTION ET DE PAIEMENT

- Par courrier : formulaire à remplir ci-dessous.
- Par internet : <http://www.altitude-montblanc.com/>
- Par téléphone : +33 (0)4 50 79 09 16

Merci de préciser si vous souhaitez prendre une assurance annulation.

Nous vous faisons ensuite parvenir par e-mail une facture proforma (par couple) avec une demande d'arrhes de 35%, associée aux coordonnées de votre compte chez Altitude Mont-Blanc (rubrique "mon compte"). Vous pouvez faire votre règlement par CB, virement bancaire, chèque ou chèques vacances. Vous recevez ensuite une confirmation d'inscription. Le solde du séjour est à régler 1 mois avant le départ, sans rappel de notre part. A la suite de votre règlement, nous vous faisons parvenir votre dossier roadbook.

Les conditions de vente, annulation, etc. sont disponibles sur notre site.

Nous restons à votre écoute pour toute information.

