

## ENTRE VERCORS ET DÉVOLUY


Comme un air de Dolomites !



Vaste plateau d'altitude, le Vercors offre aux marcheurs des étendues sauvages d'une rare harmonie. Certes, il faut grimper sur le plateau, et c'est l'exercice des premiers jours... Un bon raidillon calcaire, où l'on rencontre bouquetins et chamois pour peu que l'on soit matinal. On file ensuite sur les crêtes dans des paysages tantôt méditerranéens, tantôt dolomitiques, entre Grand-Veymont et Mont-Aiguille, avec la vue qui porte au loin sur les Ecrins.


Nous voilà aux portes du Dévoluy, sous les pentes du Grand-Ferrand, dans l'écrin du vallon classé de la Jarjatte. La randonnée se fait plus alpine dans ce massif esthétique et plein de surprises. Aviez-vous déjà entendu parler des Chourum ?

Petite incursion dans le Dévoluy, tant il est impossible de passer à côté de la montagne de Bure sans aller faire un tour dans ce désert d'altitude où des paraboles géantes sondent notre univers. Retour par le col de l'Aiguille, villégiature du Gypaète barbu... Enchanteur !


 7 jours

 Accompagné / guidé

 Avec ou sans transport de bagages

 Hébergement : Classique ou confort

 Niveau : \*\*\*

 A partir de : 1040€

### Vous allez aimer

- La beauté de ce massif calcaire aux multiples reliefs semblables aux Dolomites
- Les parcours en crêtes, offrant de vastes panoramas sur les Alpes
- Les grands espaces des hauts plateaux et l'écrin de montagne du vallon de la Jarjatte
- L'ambiance de science fiction de la Montagne de Bure
- L'hébergement en hôtels et gîtes confortables, avec une pause détente à la piscine, entre les deux longues étapes des jours 2 et 3
- Les bonnes tables et les produits locaux du Trièves et de la Drôme

# Le parcours

## Jour 1

**RDV à 9h00 à la gare de Monestier-de-Clermont puis transfert au départ de la randonnée (20mn).**

### **PLATEAU DU VERCORS - MONT AIGUILLE**

Montée au Pas des Bassachons (1903m), porte d'entrée du plateau du Vercors. Traversée sous le sommet du Grand-Veymont (2341m), dans les grands espaces des hauts plateaux... Passage au Pas de la Selle, puis au col de l'Aupet, au pied de l'élégant Mont Aiguille. Descente au village de Chichilianne. Nuit en hôtel, en chambre, avec les bagages.

6h30 de marche / Dénivelé : +950 m ; -1150 m par le pas des Bassachons / 15 km

5h30 de marche / Dénivelé : +750 m ; -1050 m depuis le Col de L'Allimas / 12,5 km

## Jour 2

### **PAS DE L'AIGUILLE – CABANE DE L'ESSAURE – CRÊTES DE COMBEAU**

Direction les hauts plateaux à nouveau en montant par le Pas de l'Aiguille. Traversée du plateau de l'Essaure jusqu'à la cabane de berger avant de suivre un superbe cheminement en crête au-dessus du Trièves. Courte remontée au col de côte chèvre avant de descendre sur le petit village des Nonnières. Nuit en hôtel, avec piscine mais **sans les bagages**.

7h de marche / Dénivelé : +950 m ; 1150 m / 17 km

## Jour 3

### **PENTES DU JOCOU - VILLAGE DE LUS-LA-CROIX-HAUTE**

Montée au col de Jiboui, d'où l'on rejoint les crêtes. Au loin, les Ecrins, l'Obiou et le Dévoluy rythment le paysage. Les vautours fauves rôdent... Descente entre alpages et forêts jusqu'au hameau de Grimone. Court transfert pour rejoindre le petit village de Lus-La-Croix-Haute. Nuit en gîte, avec les bagages.

6h30 de marche / Dénivelé : +1050 m ; -800 m / 16k m

## Jour 4

### **VALLON DE LA JARJATTE - COL DE CHARNIER - LACHAUP**

Court transfert dans le vallon de la Jarjatte. Passage au col du Charnier et entrée dans le massif du Dévoluy. Une superbe randonnée sous les contreforts sud du Grand-Ferrand dans une ambiance de grande randonnée alpine. Nuit en gîte **sans les bagages**.

7h00 de marche / Dénivelé : +1050 m ; -850 m / 15 km

## Jour 5

### **COL DE L'AIGUILLE - LA CLUSE**

Montée dans le vallon suspendu des Aiguilles, plateau d'altitude perché entre deux sommets escarpés, sous l'oeil des vautours et du Gypaète. Retour par les alpages de la Rama et installation pour 2 nuits au gîte de l'Yvraie dans le hameau de la Cluse.

7h30 de marche / Dénivelé : +/-1000 m / 19 km

## Jour 6

### **MONTAGNE DE BURE**

Une journée en altitude pour aller découvrir le plateau de Bure (2560m) par son versant sauvage. Montée spectaculaire dans les gigantesques pierriers de la combe de Bure et traversée du plateau jusqu'à l'observatoire, dont les paraboles

auscultent le ciel. Ambiance lunaire. Descente par la combe Ratin vers le village de St Etienne. Petit transfert. Nuit en gîte.

8h de marche / Dénivelé : +/-1350 m / 16 km

## **Jour 7**

### **COL DE PLATE CONTIER - VALLON DU RIOUFROID**

Montée au col de Plate Contier puis petit aller-retour vers l'impressionnant Pas de l'Agneau pour découvrir l'un des panoramas les plus spectaculaires de la semaine, face à la combe de Sauvas. La descente se fait par le vallon sauvage de Garnesier pour finalement rejoindre les gorges du Rioufroid.

5h00 de marche / Dénivelé : +/-700 m / 11Km

**Fin de la randonnée dans le vallon du Rioufroid vers 16h et retour en taxi à Monestier-de-Clermont.**

*Le programme a été établi selon les derniers éléments connus lors de sa rédaction ; des impondérables sont toujours possibles (liés aux conditions naturelles ou à la forme du groupe) et des situations indépendantes de notre volonté peuvent en modifier le déroulement.*

# Le voyage

## NIVEAU \*\*\*

Dénivelé : +/- 900m par jour.

Temps de marche : 5h à 7h par jour en moyenne.

Type de trek : bon sentier de montagne. Un ou deux passages escarpés pour l'ascension de la montagne de Bure.

Il est nécessaire d'être en bonne condition physique générale. Pratiquez régulièrement un sport d'endurance tel que la marche, la course à pied, le vélo, de 3 à 4 heures par semaine. Votre préparation physique facilitera votre séjour et vous permettra de l'apprécier d'autant plus.

Découvrez le descriptif des niveaux en cliquant ici : [niveaux des randonnées](#)

## ENCADREMENT

Nombre de participants compris entre 6 et 14 personnes encadrés par un professionnel diplômé (accompagnateur en montagne). Il peut être amené à modifier le programme pour l'adapter au niveau des participants et/ou aux conditions naturelles. Il reste le seul décideur en dernier recours.

En remerciement, il est d'usage de donner un pourboire à votre accompagnateur à la fin de votre randonnée, selon votre satisfaction. Ceci n'est pas obligatoire mais très apprécié.

## HÉBERGEMENT

### CLASSIQUE

2 nuits en hôtel, en chambre de 2 à 4 personnes (à Chichilianne, hôtel avec SPA en supplément 15€ par personne, L'hôtel du Mont Barral le jour 2 offre un spa et une piscine, accès libre).

4 nuits en gîte, en dortoir.

## TRANSPORT DE BAGAGES

Vos bagages sont acheminés chaque jour (sauf le jour 2 et le jour 4) à votre hébergement par un véhicule logistique.

## LES REPAS

Les petits déjeuners et dîners sont servis dans chaque hébergement.

Pour le midi, votre accompagnateur prépare un pique-nique généralement composé de salades variées et de produits régionaux.

Le jour sans bagage, le pique-nique est fourni par l'hébergement.

Merci de nous préciser vos allergies et régimes alimentaires **au moment de la réservation.**

*Nous faisons de notre mieux pour prendre en compte les régimes particuliers (sans gluten, végétarien, etc.). Nous vous encourageons cependant à prévoir quelques produits complémentaires pour vos propres pique-niques.*

# Infos pratiques

## ACCÈS AU POINT DE DÉPART

**RDV à 9h00 à la gare de Monestier-de-Clermont puis transfert à Gresse-en-Vercors.**

### EN TRAIN

Aller, la veille : ligne Paris/Grenoble/Monestier-de-Clermont.

Transfert de Monestier à Gresse-en-Vercors par Altitude Montblanc, compris dans le tarif.

Retour : Lus-La-Croix-Haute/Paris via Valence.

Consultez le site [www.oui.sncf](http://www.oui.sncf) pour connaître les horaires de train.

### EN VOITURE

Autoroute A48 pour Grenoble, puis A51 direction Sisteron sortie Monestier-de-Clermont.

Transfert de Monestier à Gresse-en-Vercors par Altitude Montblanc.

Transfert retour à Monestier de Clermont par AMB.

### EN COVOITURAGE

Quelques sites de mise en relation entre conducteurs et passagers pour partager des trajets:

<https://www.larouveverte.com/> <https://www.roulezmalin.com/> <https://www.blablacar.fr/>.

**Fin de la randonnée vers 16h à Lus-La-Croix-Haute et vers 17h à Monestier-de-Clermont.**

## HÉBERGEMENT AVANT ET APRÈS LE SÉJOUR

Nuit supplémentaire à Gresse-en-Vercors ou à Monestier de Clermont : à partir de 80€/pers. en demi-pension (base 2 personnes).

## ASSURANCE

Conformément à la réglementation, nous sommes assurés en Responsabilité Civile Professionnelle. En aucun cas nous ne pouvons nous substituer à votre Responsabilité Civile Personnelle. Si vous avez choisi l'assurance assistance rapatriement EUROP ASSISTANCE que nous proposons, Altitude Mont Blanc sert seulement d'interface entre le client et l'assureur. Nous ne pouvons influencer sur l'une ou l'autre des parties. Nous nous en tenons aux conditions strictes de vente. Vous êtes responsables du respect des procédures de déclaration de tout sinistre.

Avant de prendre toute décision, contactez EUROP ASSISTANCE.

## NOUS CONTACTER

Si vous êtes en retard, contactez l'agence : **+33 (0)4 50 79 09 16** ou **+33 (0)6 42 49 76 07**

## Dates & tarifs

Du 01/06/25 au 07/06/25	Complet	<b>1040 €</b>
Du 06/07/25 au 12/07/25	Départ garanti	<b>1040 €</b>
Du 03/08/25 au 09/08/25	Départ ouvert	<b>1040 €</b>
Du 07/09/25 au 13/09/25	Départ ouvert	<b>1040 €</b>

## LE PRIX

### Comprend :

- L'hébergement en demi-pension, en gîte ou hôtel, les pique-niques ;
- L'encadrement par un accompagnateur en montagne diplômé ;
- Le transport de vos effets personnels chaque jour sauf le jour 2 et le jour 4 ;
- Les frais d'organisation et de réservation, les taxes de séjour ;
- Les transferts prévus sur la fiche technique, le retour en taxi au point de départ.

### Ne comprend pas :

- Les dépenses à caractère personnel (boissons, éventuelles visites, etc.) ;
- Le transport de bagages les jours 2 et 4 ;
- L'assurance assistance annulation (4,2% du montant du séjour) ;
- Le voyage aller-retour de votre domicile au point de rendez-vous et dispersion.

**Le tarif s'entend tout compris du point de rendez-vous au point de dispersion.**

# Équipement et bagages

## ÉQUIPEMENT CONSEILLÉ

### Vêtements

- Pantalons de randonnée
- Short (1 maillot de bain au cas où)
- Tee-shirts "respirants" ou en laine mérinos
- Caleçon long "respirant" ou en laine mérinos
- Polaire ou pull
- doudoune légère
- Coupe-vent ou veste Goretex
- Cape de pluie + guêtres ou pantalon type Goretex + une cape de sac
- Une paire de gants et un bonnet léger
- Chapeau ou casquette
- Chaussettes de randonnée (double couche, à bouclettes... 1 paire par jour)
- Chaussures de randonnée déjà rodées et à semelles bien crantées
- 1 tenue de rechange pour le soir
- Chaussures de rechange pour le soir

### Matériel divers

- Trousse de toilette
- Serviette de toilette (séchage rapide, vendue en boutique spécialisée)
- Lunettes de soleil et crème solaire
- Gourde ou thermos (1,5 litre minimum)
- Couteau et couverts
- Une boîte hermétique en plastique en guise d'assiette pour vos pique-niques (0,4L à 0,5L)
- Gobelet pour le café
- Petite pharmacie personnelle (antalgique, pansements type compeed...)
- Couverture de survie
- Frontale ou lampe de poche
- Un drap-sac et une taie d'oreiller (les gîtes fournissent des couvertures)
- Deux bâtons télescopiques (fortement recommandés)
- Carte d'identité ou passeport valide

## SAC À DOS

Prévoir un sac à dos confortable de 30 à 40 litres pour vos effets de la journée (un vêtement chaud, une cape de pluie, une gourde, boîte et couverts pour le pique-nique, protection solaire et papiers d'identité) et un peu de place pour transporter un pique-nique et des encas.

## TRANSPORT DE BAGAGES

Vos affaires de rechange doivent être regroupées en **1 seul sac souple de 10kg maximum par personne**. Votre bagage est acheminé par un véhicule logistique d'étape en étape, dans des hébergements dont l'accès n'est pas toujours simple.

**Attention, les bagages trop lourds ne seront pas pris en charge par les chauffeurs, pensez à leurs dos !**

## VOTRE SAC À DOS POUR LES NUITS SANS BAGAGE

Pour les nuits où vous n'avez pas votre bagage à l'hébergement, voici quelques conseils concernant les éléments à rajouter à votre sac à dos (environ 2 kg suffisent !):

- Un petit nécessaire de toilette
- Votre drap-sac
- Vêtements de rechange pour le lendemain (le strict nécessaire !) et vêtements/chaussures confortables pour la soirée.

## Détails

### MODALITÉS D'INSCRIPTION ET DE PAIEMENT

- Par courrier : formulaire à remplir ci-dessous.
- Par internet : <http://www.altitude-montblanc.com/>
- Par téléphone : +33 (0)4 50 79 09 16

Merci de préciser si vous souhaitez prendre une assurance annulation (4,2% du prix du voyage).

Nous vous faisons ensuite parvenir par e-mail une facture proforma (par couple) avec une demande d'arrhes de 30%, associée aux coordonnées de votre compte chez Altitude Mont-Blanc (rubrique "mon compte"). Vous pouvez faire votre règlement par CB, virement bancaire, chèque ou chèques vacances. Vous recevez ensuite une confirmation d'inscription. Le solde du séjour est à régler 1 mois avant le départ, sans rappel de notre part. A la suite de votre règlement, nous vous faisons parvenir votre dossier roadbook.

Les conditions de vente, annulation, etc. sont disponibles sur notre site.

Nous restons à votre écoute pour toute information.





## Formulaire d'inscription par courrier postal

NOM:

PRENOM:

Date de naissance:

Adresse:

Téléphone:

Téléphone mobile:

Email:


SEJOUR DEMANDE:

Nombre de jours:

Assurance:

Prix du séjour:                                 x 30% =                                 d'arrhes

Fait à:   LE

Signature: 

à renvoyer avec vos arrhes à:  
Altitude Mont-Blanc, 62 Passage du Nant Devant, 74110 Montriond, FRANCE