

ARAVIS - AU PAYS DES ALPAGES en Liberté


Gypaète et tartiflette




Cette escapade au coeur des alpages serpente au sein d'un paysage façonné par l'homme et la nature. L'homme est à l'origine de villages traditionnels recouverts de tavaillons, mais aussi de terres agricoles connues localement pour son reblochon.


La nature est riche de ses zones humides, du travail visible des glaciers et des espèces animales encore bien présentes dans ce massif : chamois, bouquetins, marmottes, aigles royaux et rares gypaètes barbus.

Des sites les plus emblématiques du secteur (Col des Aravis et de la Colombière, Plateau de Beauregard, lac des Confins et de Lessy) à d'autres plus secrets, ce circuit navigue aussi entre le village sportif de La Clusaz et l'authentique Grand-Bornand. Le tout en version "cosy" chaque soir !


 6 jours

 Liberté / sans guide

 Avec ou sans transport de bagages

 Hébergement : Confort (chambre)

 Niveau : **

 A partir de : 660€

Vous allez aimer

- Les alpages verdoyants pour des balades tout en douceur
- De fabuleux produits du terroir (reblochon, tomme, abondance, charcuteries...) à déguster dans des hébergements "cosy"
- La faune particulièrement présente (bouquetins, chamois, gypaètes, aigles...)
- Les paysages grandioses des parois calcaires des Aravis face au Mont-Blanc

Le parcours

Jour 1

RDV à la télécabine de Beauregard à proximité de l'église de La Clusaz.

PLATEAU DE BEAUREGARD

Montée à 1644 m par la télécabine. Démarrage en douceur sur le bien-nommé Plateau de Beauregard, classé Natura 2000 principalement pour la richesse de ses zones humides. Panorama à 360° sur les vallées de Thônes, les Aravis, le Bargy et le Mont-Blanc. Trois boucles de différentes difficultés selon votre envie. Nuit à l'hôtel à La Clusaz.
2h à 4h de marche selon la boucle choisie / Dénivelé : +/- 100, 250 ou 350 m

Jour 2

COL DES ARAVIS

Journée face au Mont-Blanc et au pied des imposantes parois des Aravis. L'occasion peut-être de croiser chamois ou gypaètes ? En tout cas, les vautours fauves sont présents ! Boucle à travers les alpages dans l'un des endroits les plus beaux de Savoie rendu mythique par le Tour de France. Comme la vieille, plusieurs itinéraires de difficultés différentes sur le sentier des Croix. Aller-retour en navettes gratuites depuis La Clusaz. Nouvelle nuit à l'hôtel.
3h à 5h de marche selon l'itinéraire choisie / Dénivelé : +/- 400 à 700 m

Jour 3

LES CONFINS - TÊTE DU DANAY

Navette gratuite jusqu'au lac des Confins. Petit tour du lac au pied des fameuses Combes des Aravis, puis montée à la Tête du Danay. Panorama sublime à 360° qui permet d'admirer le travail des glaciers. Descente facile sur la crête avant de plonger sur le village authentique du Grand-Bornand dans une belle forêt d'épicéas. Nuit à l'hôtel. Possibilité de partir à pied de La Clusaz (+ 420 m).
4h à 4h30 de marche / Dénivelé : + 380 m ; - 850 m

Jour 4

BALCONS ET ALPAGES DES ARAVIS

Montée par la Télécabine de la Joyère pour parcourir les alpages du Grand-Bornand, en balcon sud, face aux Aravis. L'occasion de faire connaissance avec les Abondances et les éleveurs, sur ces terres de reblochon. Arrivée sur la crête de Terres Rouges ou un panorama à 360° s'offre à vous avant de redescendre sur le Chinailon à travers alpages et landes à myrtilles. Nuit à l'hôtel.
4h30 de marche / Dénivelé : + 450 m ; - 530 m

Jour 5

PLATEAU DE SAMANCE - BOUCLE DU GYPAËTE

Au pied du Bargy, sur les magnifiques alpages de Samance, balade dans un secteur sauvegardé où bouquetins et gypaètes ne sont pas rares et l'élevage bien présent. Aux chalets de Cuillery, c'est comme un goût d'autrefois avec l'occasion de goûter au reblochon bio de la vallée. Possibilité de monter en direction du Roc des Tours ou de l'Aiguille Verte pour rallonger la randonnée. Magnifique panorama, notamment sur le Mont-Blanc et le Lac de Lessy. Nouvelle nuit à l'hôtel.
2h à 5h de marche selon l'itinéraire choisi / Dénivelé : +/- 270 m à +/- 750 m

Jour 6

LE CHINAILLON - LE GRAND-BORNAND

Après avoir traversé le hameau du Vieux-Chinaillon, aux toitures en tavaillons typiques de la commune, chemin en balcon jusqu'à la Culaz, sous le Roc des Tours. Chamois et bouquetins aiment s'y réfugier. Poursuite de la randonnée en direction de la Tannaz, sur un secteur moins fréquenté. Descente au Grand-Bornand sous de belles parois calcaires et par le bois du Replain. Retour en navette à la Clusaz.

3h30 de marche / Dénivelé : + 300 m ; - 680 m

Fin de la randonnée dans l'après-midi à la gare routière de La Clusaz.

Le voyage

NIVEAU **

Dénivelé : +300 à +480 m et -450 à -625 m en moyenne par jour selon le parcours choisi.

Temps de marche : 3h30 à 4h30 en moyenne par jour selon le parcours choisi.

Itinéraire : sentiers bien marqués, rarement caillouteux et ne présentant pas de difficulté technique. Randonnée accessible à toute personne en forme.

ROAD BOOK

Avant le départ, nous vous remettons un dossier de voyage contenant :

- 1 carte IGN TOP 25 avec le tracé de l'itinéraire.
- 1 road-book comprenant tous les renseignements nécessaires pour la randonnée.
- 1 porte carte.
- La liste des hébergements.

TRANSPORT DE BAGAGES

Avec transport de bagage : vos bagages sont acheminés chaque jour à votre hébergement par un véhicule logistique. Possibilité sans transport de bagages.

BALISAGE DE LA RANDONNÉE

Le massif des Aravis est un territoire bien balisé, réputé pour la randonnée. Les sentiers sont bien marqués et fréquentés. Les itinéraires de Grande Randonnée (GR) sont balisés en rouge et blanc, mais souvent, vous trouverez un balisage dont la couleur peut changer pour les autres chemins. Fiez-vous aux indications des panneaux. Il est préférable de maîtriser la lecture de carte IGN au 1/25000.

HÉBERGEMENT

5 nuits en hôtel en chambre de 2 personnes :

- La Clusaz (2 nuits) : Hôtel*** avec spa ou Hôtel**, ambiance chalet traditionnel, réputé pour sa bonne table
- Le Grand-Bornand (1 nuit) : Hôtel**
- Le Chinaillon (2 nuits) : Hôtel*** avec piscine ou hammam

Sur demande, possibilité de séjourner dans un hébergement *** avec spa au Grand-Bornand et **** avec spa au Chinaillon.

LES REPAS

Les petits déjeuners et dîners sont prévus dans chaque hébergement.

Les pique-niques sont non compris et peuvent être commandés généralement la veille dans les hôtels. Possibilité de vous ravitailler chaque soir à La Clusaz, au Grand-Bornand ou au Chinaillon. C'est l'occasion d'acheter les bons produits du terroir (reblochon, chevrotin, abondance, charcuterie fumée...).

RANDONNÉE A LA CARTE

Nous pouvons confectionner un voyage suivant votre demande (nombre de jours, nombre de participants, niveau de l'itinéraire, choix de l'hébergement...)

CARTOGRAPHIE

IGN Top 25 - 3531 OT - Megève - Col des Aravis
IGN Top 25 - 3430 ET - La Clusaz - Le Grand-Bornand

Infos pratiques

ACCÈS AU POINT DE DÉPART

RDV à la télécabine de Beauregard à proximité de l'église de La Clusaz.

EN TRAIN

Depuis Paris, départ Gare de Lyon jusqu'à Annecy. Plusieurs trains par jour de 3h40 à 4h20 de trajet. Puis navette directe jusqu'à La Clusaz.

Pour le retour, navette directe pour Annecy, puis train aux alentours de 19h00 pour Paris Gare de Lyon (arrivé vers 23h00).

Consultez le site oui.sncf pour connaître les horaires de train.

Consultez le site de Altibus.com pour connaître les horaires des lignes 62 et 63 Annecy - La Clusaz - Le Grand-Bornand.

EN VOITURE

Autoroute A41 jusqu'à Annecy-Nord (sortie 17), puis suivre les indications Thônes, puis La Clusaz. Ou A40 jusqu'à Bonneville (sortie 16), puis direction La Clusaz. Parking gratuit couvert à la gare routière de la Clusaz.

Fin de la randonnée dans l'après-midi à la gare routière de La Clusaz.

HÉBERGEMENT AVANT ET APRÈS LE SÉJOUR

Consultez les hébergements sur les sites des offices de tourisme des Aravis :

- [La Clusaz](#)
- [Le Grand-Bornand](#)
- [Saint-Jean-de-Sixt](#)

ASSURANCE

Conformément à la réglementation, nous sommes assurés en Responsabilité Civile Professionnelle. En aucun cas notre assurance ne peut se substituer à votre Responsabilité Civile Personnelle, et il vous appartient d'être vous-même assurés.

Par ailleurs, Altitude Mont-Blanc propose un contrat d'assurance annulation et rapatriement EUROP ASSISTANCE (3,8% du montant du séjour). Si vous choisissez de souscrire, notez qu' Altitude Mont-Blanc n'est que l'interface entre le client et l'assureur, ne peut influencer sur l'une ou l'autre des parties et s'en tient aux strictes conditions de vente. Vous êtes responsables du respect des procédures de déclaration de tout sinistre.

Pour une demande de prise en charge, avant de prendre toute décision, vous devez contacter EUROP ASSISTANCE.

POUR NOUS CONTACTER

Si vous êtes en retard, contactez l'agence : **+33 (0)4 50 79 09 16** ou **+33 (0)6 42 49 76 07**

Dates & tarifs

Départs et tarifs

Départs de mi-juin à début septembre 2022

Avec transport de bagages

660€ par personne en hébergement confort. Supplément de **250€** en chambre single.

Sur demande, possibilité de séjourner dans un hébergements *** au Grand-Bornand et **** au Chinaillon. Départ le jour de votre choix.

Supplément à prévoir (40 à 60€ en cas de remontées mécaniques fermées)

Information et réservation sur simple appel téléphonique ou e-mail.

LE PRIX

Comprend :

- Les demi-pensions du dîner du premier jour au petit-déjeuner du dernier jour ;
- Les nuits en hôtel, les taxes de séjour ;
- Les frais d'organisation et de réservation ;
- Le transport des bagages entre les hébergements ;
- Le transport en navettes inter-stations avec la carte d'hôte ;
- Le road book : descriptif et cartes IGN (1 dossier road book complet pour 1 à 4 personnes, dossier complémentaire à partir de 5 personnes. Dossier supplémentaire : supplément de 10 à 25€).

Ne comprend pas :

- Les pique-niques du midi ;
- L'assurance assistance annulation (4.2% du montant du séjour) ;
- Les dépenses à caractère personnel (boissons, etc.), les visites ;
- Les taxes d'aéroport et autres exclusions clairement et dûment décrites sur la fiche technique correspondante ;
- Les télécabines du jour 1 (environ 8€ par personne A/R) et du jour 4 (environ 6€ par personne avec la carte d'hôtes).

Le tarif s'entend du point de rendez-vous au point de dispersion.

Équipement et bagages

ÉQUIPEMENT CONSEILLÉ

Vêtements

- Pantalons de randonnée
- Short (1 maillot de bain au cas où)
- Tee-shirts "respirant" ou en laine mérinos
- Caleçon long "respirant" ou en laine mérinos
- Polaire ou pull
- Coupe-vent ou veste Goretex
- Cape de pluie + guêtres ou pantalon type Goretex + une cape de sac
- Une paire de gants et un bonnet léger
- Chapeau ou casquette
- Chaussettes de randonnée (double couche, à bouclettes... 1 paire par jour)
- Chaussures de randonnée déjà rodées et à semelles bien crantées
- 1 tenue de rechange pour le soir
- Chaussures de rechange pour le soir

Matériel divers

- Trousse de toilette
- Serviette de toilette (séchage rapide, vendue en boutique spécialisée)
- Lunettes de soleil et crème solaire
- Gourde ou thermos (1,5 litre minimum)
- Couteau et couverts
- Une boîte hermétique en plastique en guise d'assiette pour vos pique-niques
- Gobelet pour le café
- Petite pharmacie personnelle (antalgique, pansements type compeed...)
- Couverture de survie
- Frontale ou lampe de poche
- Un drap-sac et une taie d'oreiller (les refuges fournissent des couvertures)
- Deux bâtons télescopiques (fortement recommandés)
- Carte d'identité ou passeport valide

SAC À DOS

Prévoir un sac à dos confortable de 30 à 40 litres pour vos effets de la journée (un vêtement chaud, une cape de pluie, une gourde, boîte et couverts pour le pique-nique, protection solaire et papiers d'identité) et un peu de place pour transporter un pique-nique et des encas.

TRANSPORT DE BAGAGES

Votre bagage est acheminé par un véhicule logistique d'étape en étape. Vos affaires de rechange doivent être regroupées en **1 seul sac souple ne dépassant pas 10kg** ! Nous insistons particulièrement sur la taille et le poids de votre bagage transporté : durant votre circuit, celui-ci est manipulé chaque jour par un chauffeur à plusieurs reprises (Merci de penser à leur dos !) pour être acheminé dans des refuges dont l'accès n'est pas toujours simple.

Utilisez un bagage par personne, car regrouper les affaires de deux personnes en un seul contenant aboutit généralement à un poids excessif. Mieux vaut deux sacs de 10kg qu'un seul de 20 !

Attention, les bagages trop lourds ou trop volumineux ne seront pas pris en charge par les chauffeurs !

Si vous prolongez vos vacances, nous pouvons prendre en charge votre bagage supplémentaire au départ de la randonnée, étiqueté à votre nom, qui vous sera remis en fin de séjour.

Détails

MODALITÉS D'INSCRIPTION ET DE PAIEMENT

- Par courrier : formulaire à remplir ci-dessous.
- Par internet : <http://www.altitude-montblanc.com/>
- Par téléphone : +33 (0)4 50 79 09 16

Merci de préciser si vous souhaitez prendre une assurance annulation (4.2% du prix du voyage).

Nous vous faisons ensuite parvenir, par e-mail, une facture proforma (par couple) avec une demande d'arrhes de 30%, associée aux coordonnées de votre compte chez Altitude Mont-Blanc (rubrique "mon compte"). Vous pouvez faire votre règlement par CB, virement bancaire, chèque ou chèques vacances. Vous recevez ensuite une confirmation d'inscription. Le solde du séjour est à régler 1 mois avant le départ, sans rappel de notre part.

Les conditions de vente, annulation, etc. sont disponibles sur notre site.

Nous restons à votre écoute pour toute information.

Formulaire d'inscription par courrier postal

NOM:

PRENOM:

Date de naissance:

Adresse:

Téléphone:

Téléphone mobile:

Email:

SEJOUR DEMANDE:

Nombre de jours:

Assurance:

Prix du séjour: $x 30\% =$ d'arrhes

Fait à: LE

Signature:

à renvoyer avec vos arrhes à:
Altitude Mont-Blanc, 62 Passage du Nant Devant, 74110 Montriond, FRANCE